

FESTE DELL'UNITÀ

**MILANO.** Sono numerose le feste che si concludono domani nella provincia di Milano: Arese, Muggio, Bussero, Cassina, Gorgonzola, Settimo, Senago, Bernareggio, Cassano Magnago, Vanzaghelo, Casano, Groppello e Cesano Maderno. A Peschiera, Vignate e Basiglio lunedì sarà la serata conclusiva. Altre feste a Cernusco sul Naviglio, Comate, Vignate.

Anche a Settala la Festa democratica si conclude domani nel parco comunale di Calepio. A Lazzate Festa della sinistra (Pds e Rifondazione) fino al 28. A Triuggio la Festa dell'Unità è partita ieri per concludersi il 28 luglio. Oggi alle 22 concerto con i Pharaunk. Domani dalle 10 giornata con i bambini di Cernobyl nel parco della Valle del Lambro: animazione, equitazione, divertimenti. Alle 22 recital della cantante cubana Renata Metznerov.

**BERGAMO.** Nel piazzale della Celadina prosegue la festa che si concluderà lunedì 22. Oggi allo spazio balera e multiculturale: musica, danze e cucina tradizionale del Burkina Faso; bar akwaba. Ore 21 spaio giovani: Fishkids, rock Anni 50/60. Ore 20.30, tenda centrale: farse dialettali col gruppo Intifada.

**BRESCIA.** Nel Monastero di S. Eufemia questa sera si esibiranno, allo spazio ballo "Manuel d'Arezzo" e allo spazio giovani il gruppo "Mao e la rivoluzione", ore 21. Domani animazioni per i bambini dalle 18.30, con giochi vari. Ore 21 ballo liscio con Fabrizio Fritz e, allo Spazio giovani, concerto concerto del gruppo Sciacalli. Lunedì dibattito alle 20.30 sul tema "Ambiente e verde".

A Roncadelle, Travagliato, Villachiaro e Pontevico proseguono le feste dell'Unità iniziate ieri. Si concluderanno domani a Castenedolo, Concesio, Fiesse, Ome, Palazzolo, Coccaglio, Pian Bomo. Oggi ultimo giorno per le feste di Luzzane, Lenò e Cazzago Sm. Altre feste a Desenzano, Gardone Val Trompia. Domani iniziano le feste di Moniga e Borgo S. Giacomo.

**COMO.** Cadorago, Cermanate, Cantù, Cabiato.

**CREMONA.** Festa provinciale all'Area Fiera di Ca' de' Somenzi. Oggi spettacolo a ingresso libero di "Marlene Kuntz", ballo liscio dalle 21.30 con il gruppo Roberto Romagnoli e al piano bar ancora Pini Turati. Il programma continua domani con lo spettacolo degli "Extra" alle 21.30, ballo liscio con Lisa Maggio e al piano bar i Punto e Virgola; lunedì è la serata conclusiva. Spettacolo alle 21.30 con "Demo Band", ballo liscio con Angela Ghezzi e alle 23 fuochi artificiali.

**LECCO.** Feste in provincia a Galbiate, Vercurago e Cassago Brianza. A Casatenovo, presso la cascina Crota, serata a base di liscio fino a lunedì, la serata conclusiva, in cui è previsto un incontro con l'on. Mauro Guerra e alle 23 spettacolo pirotecnico. Stasera alle 21 si balla con l'orchestra di Gianni Capelli. Domani, sempre alle 21, liscio con l'orchestra Teorema. Alle 22.15 grande esibizione di ballo latino-americano.

A Triuggio stasera alle 22 concerto con i Pharaunk. Domani alle 22 Canto da Cuba con Renata Metznerov. L'intera giornata sarà dedicata ad iniziative per i bambini nel Proco della Valle del Lambro.

**LODI.** Festa a Lodi Vecchio. In programma ballo liscio e tombolate tutte le sere. In provincia: Ospedaletto Lodigiano alle ore 21 si balla con l'orchestra di Marco Piombo. Domani, sempre alle 21 è di scena l'orchestra di Tony Gallo. Per tutto il fine settimana si balla il liscio, mentre lunedì la serata, dalle 21.30, è dedicata ai giovani con il concerto del gruppo rock Parsifal.

**PAVIA.** A Cassolnovo fino al 29 luglio. Questa sera dalle 21 serata danzante con i Portafortuna. Domani alle 21 serata danzante con l'orchestra Sileno. Per tutto il periodo della Festa funzioneranno bar e ristorante.

A Torrevecchia Pia, in piazza del Popolo fino a lunedì 22. Oggi alle 21 serata dedicata al ballo liscio con l'orchestra-spettacolo Folklore di Romagna. Domani alle 21 ballo liscio con l'orchestra Flash 83. Lunedì ore 12.15 pranzo per i pensionati; ore 21 ballo liscio con l'orchestra Grazia music hall; ore 23 estrazione sottoscrizione a premi.

**VARESE.** La Festa di Varese, in Località Schiranna, è aperta sabato e domenica fino al 1 settembre. In provincia: Cettiglio, festa al Parco Pubblico di via Marconi per questo fine settimana; Vergiate in località Bosco di Capra; Clivio, in località 4 strade La Baita; Samarate, in località Il Bosco.

A Caronno Pertusella la Festa finisce oggi. Domani invece è la giornata conclusiva alle feste di Taino, Sesto Calende, Albizzate e Cassano Magnago.

SALUTI & BICI



La seconda e la terza cappella del Sacro Monte di Varese

De Bellis

Il Campo dei Fiori, la montagna di Varese, è un parco naturale ricco di strade particolarmente adatte per escursioni in mountain bike. Per arrivare a Varese c'è un solo treno abilitato al trasporto bici in partenza alle 6.56 dalla stazione di Porta Garibaldi. Volendo prendere altri treni occorre trasportare la bici nell'apposita sacca.

Usciti dalla stazione si attraversa la città passando per la centralissima piazza Monte Grappa; si prende quindi a destra per via Verati che diventa poi viale Aguggiari. Subito dopo l'incrocio con via Ippodromo, sulla destra, si può notare la stazione di partenza della funicolare disattivata negli anni '50. Proseguendo, si prende la strada in salita a senso unico sulla destra che conduce a Brinzio. Si gira quindi a sinistra in via Campo dei Fiori e si sale fino alla Prima Cappella del Sacro Monte (o Fabbrica del Rosario). Preceduta da un arco di ingresso, inizia qui la strada a "rizzata" (sassi piantati tra i quali, con bell'effetto cromatico, cresce l'erba) che in leggera salita collega le 15 cappelle (l'ultima è il Santuario di S. Maria del Monte). Questo tipo di strutture

asfaltata con divieto di transito in quanto zona militare. Il divieto vale solo per le auto; con la bici si può arrivare ad uno spiazzo dove si trova un cippo a ricordo della prima guerra mondiale e dove si gode una bella vista sul versante nord del Campo dei Fiori. Ritornati da questa esplorazione, proseguire fino al termine della strada asfaltata dove si apre un ampio panorama sulla pianura a sud di questo monte. Sulla destra della piazzola, superato il cancello, si entra nella Cittadella delle Scienze della Natura, un grande orto botanico con targhe di illustrazione per ogni pianta, arbusto, cespuglio. Proseguire ulteriormente, superando i segni di sbarramento, per arrivare all'Osservatorio Astronomico dal quale si domina una vasta area. Ritornati sulla piazzola, prendere a sinistra la sterrata con l'indicazione per il Forte di Orino. Per qualche chilometro si percorre una deliziosa strada sterrata che si snoda nel fitto di un ombroso e fresco bosco di alte conifere fino ad arrivare ad una tipica postazione militare della grande guerra. Da qui si gode il più bel panorama di tutta questa escursione; verso la Valcuvia a nord e verso la pianura a sud distinguendo nettamente gli specchi d'acqua della zona dei laghi del varesotto: il lago Maggiore, di Monate, di Comabbio, la palude di Blandronno, il lago di Varese, l'oasi umida di Cazzago Brabbia. A questo punto, per tornare a Varese vi sono diversi percorsi sempre su carraicce che percorrono il versante sud del Campo dei Fiori. Una di queste, ben segnalata alla sua partenza, conduce a Gavirate; a metà costa si può girare a sinistra seguendo una carraiccia che arriva a Velate. Da qui - dopo la visita ad un interessante reperto (denominato Torre di Velate) di una costruzione difensiva medioevale - si prende la via A. Saffi per arrivare su via Caracciolo dove si gira a sinistra per attraversare di nuovo il centro di Varese e giungere in stazione.

**Tipo di escursione:** mountain bike  
**Distanza:** 50 chilometri  
**Dislivello:** 1.000 metri  
**Fondo stradale:** sterrato e asfaltato

Fra lago e cielo in mountain bike su e giù dal Campo dei Fiori

LUIGI RICCARDI

di devozione sono tipiche del XVII secolo: le cappelle sono dunque in stile barocco e gli interni sono occupati da statue policrome a grandezza naturale che rappresentano le scene dei misteri del rosario. La distanza tra una cappella e l'altra è cadenzata sulla durata della recita di una decina di Avemaria camminando a piedi. Questa strada potrebbe essere piacevolmente percorsa con la mountain bike; e qualcuno lo fa anche, ma a suo rischio perché si tratta di una strada rigorosamente pedonale. Allora, il consiglio è di inoltrarsi con la bici, condotta più o meno a mano, almeno fino alla terza cappella (all'esterno, c'è un affresco di Guttuso che rappresenta la Fuga in Egitto) per avere un'idea di come sono queste cappelle e di cosa contengono.

Ritornati all'arco di ingresso, si prosegue a destra sulla strada asfaltata in salita fino alla deviazione (sulla destra) che si prende per entrare nell'abitato di S. Maria del Monte. Uscendo, dopo una breve visita a questo borgo di origine medioevale, anziché ritornare sui propri passi per continuare la salita al Campo dei Fiori, prendere diritti la strada sterrata che, dopo un tratto in salita, piega a sinistra in piano

per sottopassare un manufatto sul quale correva la funicolare. Proseguendo ulteriormente si arriva di nuovo sulla strada asfaltata dove si continua a salire. A un successivo tornante, sulla strada, si trova l'ingresso al vialetto che conduce al Grande Albergo, alla stazione terminale della funicolare e a quello che fu un ristorante. Si tratta di edifici in stile liberty oggi abbandonati che vale la pena di vedere da vicino.

Ritornati sulla strada asfaltata si continua a salire fino al punto in cui, sulla destra, parte una strada

ZAINO E SCARPONI

Cà San Marco, lungo il sentiero dei Dogi

Quattrocento anni fa la Repubblica di Venezia si trovò nella necessità di disporre, sia per ragioni commerciali che per motivi strategici, di una sicura via di collegamento che unisse Bergamo con la Valtellina e di qui con il cantone svizzero dei Grigioni, testa di ponte verso il centro-Europa, lungo il fianco occidentale del territorio milanese.

Fu così che nel 1592 l'allora podestà di bergamo Alvise Priuli ricevette l'incarico di realizzare la costruzione della strada che da lui prese, e tuttora conserva, il nome di via Priula. L'antica strada, concepita per il trasporto di truppe, di cavalli somaggiati e, almeno in parte, di carriaggi, fu in seguito parzialmente riattata, in parte invece si ridusse a semplice sentiero di transito locale, una volta venuto meno lo scopo originario. Ma il trac-

ciato è rimasto immutato, e in alcuni tratti la strada è tuttora quella in funzione nei primi decenni del Seicento. La parte più interessante della via Priula, dal punto di vista escursionistico, è quella che da Albaredo in Valtellina, raggiunge il Passo San Marco, cioè la quota massima (carta Kompass 105). Albaredo è collegata da linee locali di pullman con Morbegno, a sua volta raggiungibile facilmente da Milano con la linea ferroviaria Milano-Sondrio. Segnaliamo i treni diretti delle 6,15 e delle 7,15, entrambi con partenza dalla Stazione Centrale e con arrivo a Morbegno rispettivamente alle 8,12 e alle 9,10. Per il ritorno, si può contare sul diretto delle 18,31, che arriva alla Centrale alle 20,30. Quanto agli orari dei pullman, soggetti a variazioni stagionali, è opportuno in-

formarsene telefonando al 0342/613132. Ed eccoci al percorso: oltre mille metri di dislivello, per un tempo complessivo di sette o otto ore di cammino. Il sentiero, fino al Passo San Marco, è contrassegnato dal segnalibro n. 11.

Ad Albaredo, m. 898, si imbecca una vecchia stradina acciottolata riconoscibile accanto alla chiesa parrocchiale. Ben presto ci si trova ad attraversare ripidi prati sospesi sul fondovalle, fino ad arrivare alla chiesetta della Madonna delle grazie, m. 1157. Di qui la strada scende nella Valle Pedena, la traversa con due ponticelli, quindi risale verso il panoramico Dosso Chierico. In seguito si addentra in un fitto bosco, dove con un po' di fortuna è possibile incontrare qualche capriolo, per sbucare poi sui

pascoli della Valle d'Orta, che risale a rapidi tornanti.

Superata la casera d'Orta vaga, m. 1694, si prosegue tra i pascoli della Valle del Bitto (uno squisito formaggio locale molto apprezzato dai buongustai ma anche molto costoso) e si giunge all'«ometto», diminutivo che designa in realtà un grande cippo in muratura, segnale di confine tra le province di Sondrio e Bergamo. La strada si dirige ora verso verso la Cà San Marco e verso il passo, meta ambita di instancabili ciclisti, che con la sua quota di 1096 metri costituisce il valico più basso e quindi più praticabile di tutte le Alpi Orobie. La Cà San Marco, antica costruzione edificata con enormi blocchi di pietra, si trova ad un paio di chilometri oltre il passo, sul versante che porta in val Brembana.

IN MOVIMENTO

**ATLETICA.** Sono aperte le iscrizioni alla dodicesima «Staffetta Milano-Brescia-Bologna» che si svolgerà dal 30 luglio al 7 agosto per commemorare la strage del 1980. La manifestazione è organizzata dall'Associazione Gruppi Amatoriali Podistici (tel. 8356261).

**ALPINISMO.** Le guide alpine di Mountain Experience (tel. 0522/371248-620207) organizzano un corso di alpinismo in tre week-end a partire dal 24 agosto. Ascensioni al Dome de neige des Forins, al Polluce e al Monte Bianco.

**EDUCATORI SPORTIVI.** Dal 17 al 24 agosto il Csi (Centro Sportivo Italiano) organizza a Sportilia (Forlì) un corso per educatori sportivi di atletica, calcio, basket e pallavolo. Costo: lire 300.000.

**IDROSCALO.** Il Wwf Milano (tel. 864660093) organizza in collaborazione col Gruppo Milanese Canoa dei corsi di canoa pomeridiani e serali, per ragazzi e adulti, presso la zona sportiva dell'Idroscalo. I corsi saranno tenuti da istruttori Isef e Fick (Federazione italiana Canoa Kayak) e si articoleranno in tre fasi: principi fondamentali; addestramento in acqua e affinamento in acqua. A fine corso verrà rilasciato un brevetto di 1° livello. La quota di partecipazione è di 120.000 lire per ragazzi e adulti (con una uscita sul fiume Adda) e di 80.000 lire per i bambini da 8 a 14 anni e comprende 5 lezioni teorico-pratiche della durata di 90 minuti ciascuna, che saranno svolte con qualunque condizione atmosferica.

**MONTAGNA.** Il gruppo Amici della Montagna (via merlo 3, tel. 425680) organizza dal 27 luglio al 3 agosto un corso di avviamento alla montagna. Pernotamento alla Casa Gam a Planpincieux. Costo di partecipazione: 295.000 lire.

**IN CANOA.** L'Aicf (Associazione Italiana Canoa Fluviale, tel. 2576638) organizza per l'8 settembre la discesa del fiume Adda superiore da Poggiridenti a Berbenno. 12 chilometri per classe II.

**ARRAMPICATA.** Uno stage di arrampicata è organizzato dalle guide alpine di Mountain Experience (tel. 0522/371248-620207) 23-28 luglio a Chamonix.

**TOPO MALAFOSSE.** Il 17 e 18 agosto si svolge in Francia il trofeo «Topo Malafosse», sull'alta Durance, nelle celeberrime rapide di malafosse, a monte di Briançon. La località non è molto lontana dal confine italo-francese di cesana Torinese (Colle del Monginevro). Organizza il Canoa-Kayak Club Briançonnais.

**TREKKING.** In alta Val Badia, in Alto Adige, Trekking Italia (tel. 8372838) organizza un grande trek dal 17 al 25 agosto. Il percorso del trek toccherà: rifugio S. Croce, Nuvolau, rifugio Puez, rifugio Genova, Pralonge e Lagazuoi. Il quota di lire 890.000 comprende i trasferimenti in treno e bus e il trattamento di mezza pensione in albergo.

**GHIACCIO.** Il Club Valle del Seveso (tel. 0362/593163) organizza un corso di perfezionamento roccia e ghiaccio. Le lezioni si terranno nella sede Cai, di piazza San Martino 2 a Bovisio Masciago e le uscite si effettueranno dal 3 all'11 agosto. Costo di partecipazione: 760.000 lire.

**IN FRANCIA.** Trekking Italia (tel. 8372838) organizza in Francia un grande trek da domenica 18 a sabato 24 agosto. L'avventurosa passeggiata passerà da: Ceillac, Col Agnel, Souliers, Furfande e Bramousse. La quota di partecipazione è di lire 890.000.

BAMBINI

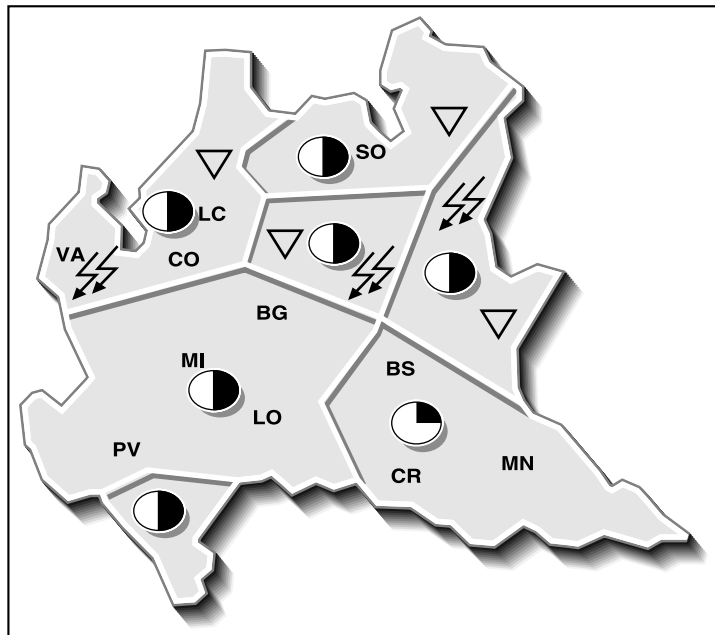
**IDROSCALO.** Al Parco giochi della Riviera Est il teatro Ragazzi della Baracca di Monza dà spettacolo per i più piccoli. Domenica alle 17.

**SUBBITEO.** Domani alle 9 la Città del Gioco di via Forze Armate 103 ospita, per tutta la giornata, le sfide del torneo nazionale del mitico gioco con i calciatori in miniatura: l'iscrizione è gratuita, per informazioni tel. 4035279.

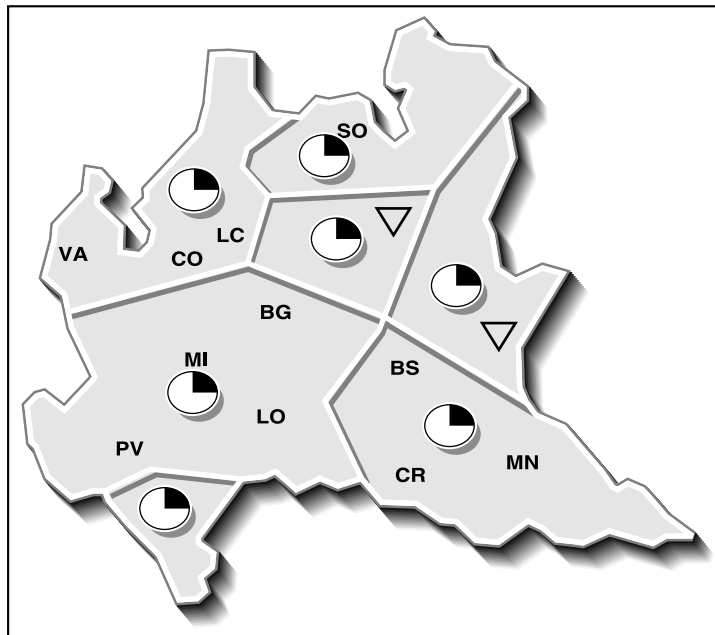
**WWF.** La vacanza al Parco Nazionale del Gran Sasso è dedicata ai «montanari» tra gli 11 e 14 anni: dal 29 luglio al 7 agosto staranno in compagnia di boschi, cascate e camosci presso il Centro educazione all'ambiente di Elce (Teramo). Per informazioni tel. 02/29513716.

**CASTELLO.** Fino al 27 luglio il Castello Sforzesco sarà abitato dai simpatici fantasmi dei personaggi del Teatro del Buratto: tutti i giorni alle 17,30, 18,10 e 18,50 il percorso nelle storie fantastiche parte dal Cortile della Fontana dove un attore introduce trenta ospiti nel mondo delle fiabe percorrendo alcuni fra i meno conosciuti luoghi del castello, come la stanza della fontana con le monetine, e dura 30/40 minuti. Altri musicisti e narratori intrattengono i visitatori in attesa. Ingresso 3mila lire.

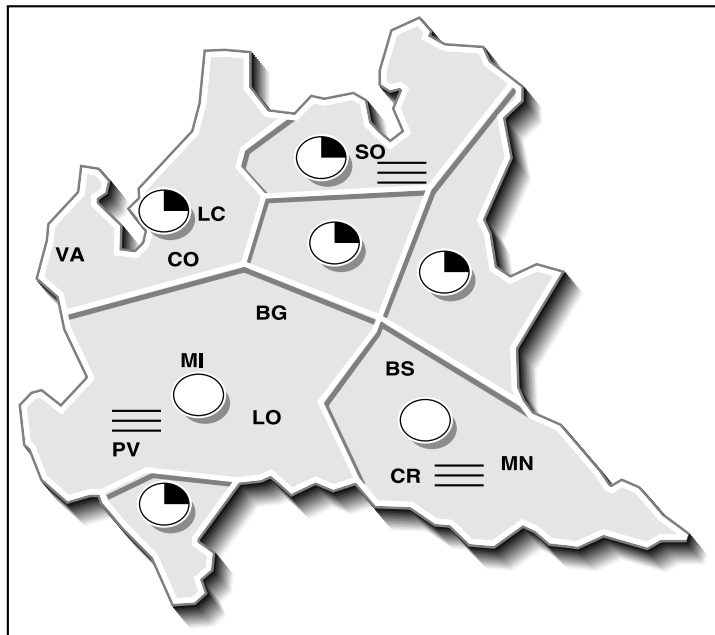
IL TEMPO CHE FARÀ



**SABATO**  
Anche oggi il tempo sarà caratterizzato da leggera instabilità ma in via di miglioramento. Il cielo, in mattinata da nuvoloso a molto nuvoloso, diverrà sereno nel corso della giornata anche se su Alpi e Prealpi (4; 5; 6; 7) non mancheranno addensamenti. Precipitazioni possibili residue al mattino (1; 2; 4; 5; 6; 7). Piovoschi locali nel pomeriggio (4; 5; 6; 7). Temperature in diminuzione. Venti da deboli a moderati dai quadranti orientali.



**DOMENICA**  
Le previsioni meteorologiche per la giornata festiva segnano bel tempo. Il cielo dovrebbe infatti presentarsi fin dal primo mattino sgombro di nubi o al massimo poco nuvoloso. Ad eccezione, naturalmente, dei soliti addensamenti cumuliformi «termoconvettivi» sui rilievi alpini e prealpini (5; 6; 7) dove saranno possibili isolati temporali soprattutto tardo pomeridiani e serali. Anche le temperature si sposteranno verso l'alto. Venti al suolo deboli di direzione variabile a regime di brezza.



**LUNEDÌ**  
Non ci sono variazioni significative in vista per il tempo di inizio settimana. Il cielo sulla Lombardia continuerà a rimanere in genere sereno o poco nuvoloso. Dal pomeriggio saranno possibili i soliti annuvolamenti sui rilievi alpini e prealpini dove non si escludono isolati rovesci anche a carattere temporalesco. Sul resto della regione le precipitazioni saranno «generalmente assenti». Temperature in aumento. Venti al suolo «deboli a regime di brezza».

1 Oltrepò Pavese  
2 Pianura Occidentale  
3 Pianura Orientale  
4 Alpi e Prealpi Occ.  
5 Valli Bergamasche  
6 Garda-Valcamonica  
7 Valtellina

● Sereno  
☁ Poco nuvoloso  
☁ Nuvoloso  
☁ Molto nuvoloso  
☁ Coperto  
☁ Nebbia  
☁ Foschia  
☁ Pioggia  
⚡ Temporale  
☁ Rovescio  
❄ Neve

P&G Infograph